



**UŞAK İLİ, MERKEZ İLÇESİ,
KEMALÖZ MAHALLESİ 755 ADA 464,
270, 466, 273, 274 ve 275 NUMARALI
PARSELLERDE 1/5000 ÖLÇEKLİ
NAZIM İMAR PLAN DEĞİŞİKLİĞİ
PLAN AÇIKLAMA RAPORU**



İÇİNDEKİLER

1. PLANLAMA ALANININ KONUMU VE GENEL ÖZELLİKLERİ.....	1
1.1. ÜLKE VE BÖLGE İÇİNDEKİ YERİ	1
1.2. ULAŞIM AĞINDAKİ YERİ	4
2. MÜLKİYET VE KADASTRAL DURUM	5
2.1. MÜLKİYET DURUMU	5
2.2. KADASTRAL DURUM.....	5
3. MEVCUT DURUM TESPİTİ.....	6
3.1. YAPI ANALİZİ.....	6
3.2. KORUMAYA İLİŞKİN VERİLER	6
3.3. HALİHAZIR HARİTA DURUMU	6
4.MEVCUT PLANLAMA KARARLARI	7
4.1. 1/100.000 ÖLÇEKLİ ÇEVRE DÜZENİ PLANI.....	7
4.2. 1/5.000 ÖLÇEKLİ NAZIM İMAR PLANI	8
5. PLANLAMANIN GEREKÇESİ VE PLANLAMA KARARLARI	9
5.1. PLANLAMA GEREKÇESİ VE AMACI.....	9
5.2. PLANLAMA KARARLARI.....	10

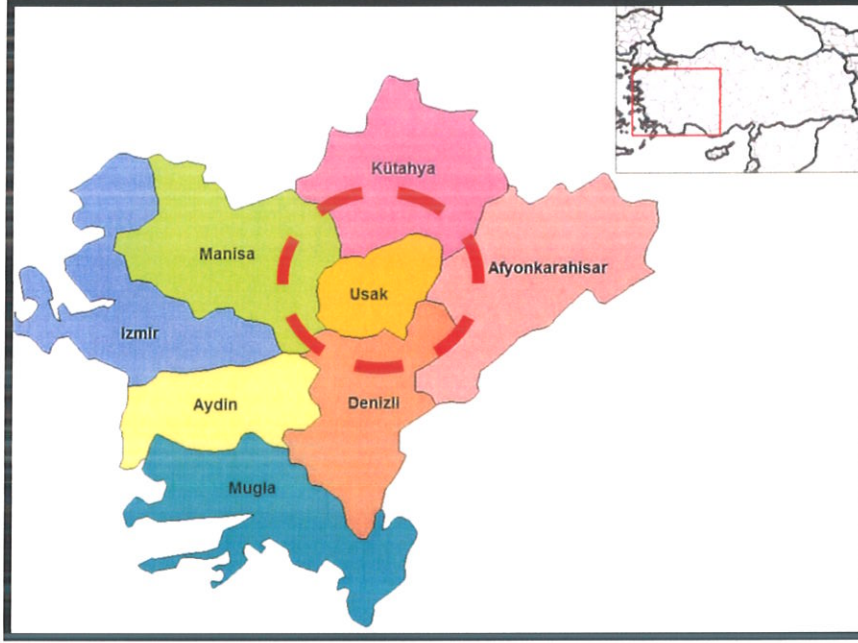

 Zafer SATI
 Şehir Plancısı

HARİTA LİSTESİ

HARİTA 1: EGE BÖLGESİ İLLERİ.....	1
HARİTA 2: UŞAK İLÇELERİ.....	2
HARİTA 3: UYDU GÖRÜNTÜSÜ	2
HARİTA 4: UŞAK İLİ KARAYOLLARI HARİTASI	4
HARİTA 5: PLANLAMA ALANI YAKIN ÇEVRE ULAŞIM BAĞLANTILARI.....	5
HARİTA 6: PLANLAMA ALANI KADASTRO HARİTASI.....	6
HARİTA 7: PLANLAMA ALANI 1/5000 ÖLÇEKLİ HALİHAZIR HARİTA	7
HARİTA 9: MEVCUT 1/100.000 ÖLÇEKLİ ÇEVRE DÜZENİ PLANI.....	8
HARİTA 10: MEVCUT 1/5.000 ÖLÇEKLİ NAZIM İMAR PLANI	8
HARİTA 12: ÖNERİ NAZIM İMAR PLANI	10

1. PLANLAMA ALANININ KONUMU VE GENEL ÖZELLİKLERİ

1.1. ÜLKE VE BÖLGE İÇİNDEKİ YERİ



HARİTA 1: EGE BÖLGESİ İLLERİ

Uşak İli, Ege Bölgesinin İç Batı Anadolu bölümünde, Ege Bölgesi ile İç Anadolu bölgesinin birbirlerinden ayrıldığı İç Batı Anadolu eşiğinin batı kenarında, 38 derece 13 dakika ve 38 derece 56 dakika enlemleri ile 28 derece 48 dakika ve 29 derece 57 dakika boylamları arasında yer alır. Kuzeyde Kütahya, doğuda Afyon, güneyde Denizli ve batıda Manisa illeri bulunmaktadır. 5 341 km² alana sahip olan Uşak yüzölçümü itibariyle iller sıralamasında 64. sıradadır. Ülke yüzölçümünün % 0,7'lik kısmını oluşturmaktadır.

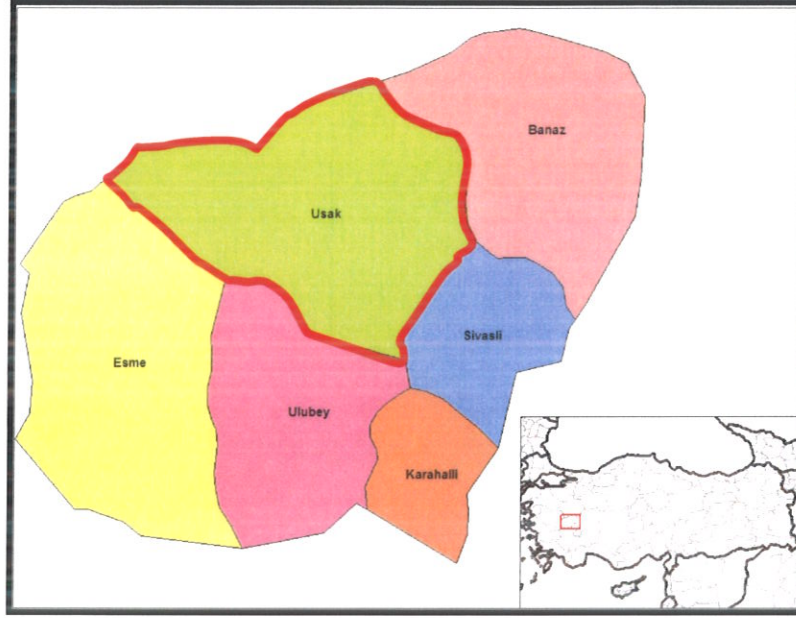
Murat Dağı, Bulkaz Dağı ve Ahır Dağı ilin kuzey, kuzeydoğu ve doğudaki doğal sınırlarını oluşturur. İl topraklarının batısı, Gediz vadisi ile Ege Bölgesine açılır. İl toprakları birçok vadiyle yarılmış dalgali yaylalar görünümündedir. Bu yaylalar kuzeydoğudan güneybatıya doğru alçalarak bazı kesimlerde hafif dalgali bir görünüş alırlar.

İl arazisi genel olarak dalgali plato görünümündedir. Kuzey ve doğu kesimleri dağlık, güney ve batı kesimleri ise ovalar ve dalgali arazilerden oluşmaktadır. İl topraklarının % 57,5'i platolardan, % 37'si dağlardan ve % 5,5'i de ovalardan meydana gelmektedir.

Uşak Kütahya Vilayetine bağlı bir kaza iken, 9 Temmuz 1953 tarih ve 6129 sayılı Kanunun 15 Temmuz 1953 tarih ve 8458 sayılı Resmi Gazete'de yayımlanması ile vilayet olarak "il" statüsüne kavuşmuştur. Aynı kanunla Banaz, Ulubey, Karahallı ve Sivaslı nahiye merkezlerinde birer kaza kurulmuş, ayrıca Manisa Vilayetine bağlı Eşme kazasını da ihtiva etmek üzere, şu anki mevcut 5 ilçesi belirlenmiştir.

Zafer SATI

Şehir Plancısı



HARİTA 2: UŞAK İLÇELERİ



HARİTA 3: UYDU GÖRÜNTÜSÜ

Devlet Planlama Teşkilatı tarafından 2004 yılında yapılmış olan "İlçelerin Sosyo-Ekonomik Gelişmişlik Sıralaması Araştırması" na göre, Uşak Merkez ilçesi 872 ilçe içerisinde 52. sırada olup 2. derece gelişmiş ilçeler arasında yer almaktadır.

Zafer SATI

Şehir Plancısı


Uşak Merkez İlçesi Sosyo-Ekonomik Göstergeleri

SOSYO-EKONOMİK GÖSTERGELER	Merkez	Sıra
Nüfus	179 458	45
Şehirleşme Oranı	76,34	53
Nüfus Artış Hızı (%)	20,97	172
Nüfus Yoğunluğu	137	134
Nüfus Bağımlılık Oranı (%)	49,37	715
Ortalama Hanehalkı Büyüklüğü	3,89	717
Tarım Sektöründe Çalışanlar Oranı (%)	37,33	812
Sanayi Sektöründe Çalışanlar Oranı (%)	26,33	22
Hizmetler Sektöründe Çalışanlar Oranı (%)	36,35	148
İşsizlik Oranı (%)	8,21	206
Okur Yazar Oranı (%)	89,44	190
Bebek Ölüm Oranı (%)	37,59	476
Fert Başına Genel Bütçe Geliri (Bin TL)	153 706	87
Vergi Gelirlerinin Ülke İçindeki Payı (%)	0,13839	50
Tarımsal Üretimin Ülke İçindeki Payı (%)	0,18042	161

Devlet Planlama Teşkilatı tarafından 2010 yılında yapılmış olan "İllerin ve Bölgelerin Sosyo-Ekonomik Gelişmişlik Sıralaması Araştırması"na göre, Uşak İli, 29. sırada yer almaktadır.

Zengin bir bitki örtüsü, sıcak-soğuk su kaynakları ve doğal güzeleğe sahip olan Murat Dağının zirvesini 2.309 m yükseklikte bulunan Kartaltepe oluşturmaktadır. Zirve noktası Kütahya ili sınırları içinde bulunan Murat Dağı'nın Uşak sınırları içerisinde kalan tepelik alanlarının ortalama yükseltisi 1.500 m civarındadır.

Bulkaz Dağı, Sivaslı ilçesinin doğu ve güneydoğusunda bulunmaktadır. Zirve noktası 1.930 m de bulunan dağın yapısında kireçtaşları hakim durumdadır. Kuzey-güney istikametinde


Zafer SATI
Şehir Plancısı

uzanan Bulkaz Dağı, aynı zamanda Uşak-Afyon illerinin doğal sınırını oluşturmaktadır. Zengin su kaynaklarına sahip olan dağ, bitki örtüsü bakımından fazla zengin değildir.

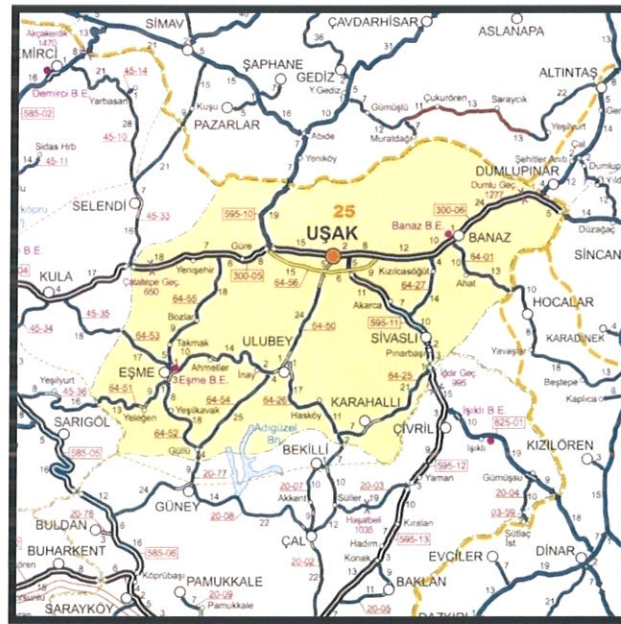
Uşak, Ege ve İç Batı Anadolu Bölgeleri arasında geçit yeri olduğundan bitki örtüsünde de her iki bölgenin özellikleri göze çarpar. Ancak Uşak, Ege Bölgesi'ne göre daha soğuk olduğundan Ege Bölgesi'nin tipik bitki örtüsü olan zeytine pek rastlanmaz. İlde, dağlarda çok sık ormanlar bulunmaktadır. Çok çeşitli ağaç türlerinin olduğu bu ormanlarda yaygın ağaç türleri; meşe, karaçam, kızılçam, dişbudak, ahlat, karaağaç, çınar ve ardıçtır.

1.2. ULAŞIM AĞINDAKİ YERİ

Karayolu: İl genelinde 286 km'si il, 168 km'si devlet olmak üzere karayolu ağı 454 km'dir. Uşak, Ankara- İzmir Karayolu üzerinde bulunmaktadır. Bu yolun tamamı bölünmüş yol olarak tamamlanarak trafiğe açılmıştır. Diğer karayolu bölümlerinde iyileştirme çalışmaları devam etmektedir.

SATI H CİNSLERİNE GÖRE YOL AĞI (KM)

UŞAK	ASFALT YOLLAR			PARKE STABİLİZETOPRAK			DİĞER YOLLAR	ŞEBEKE UZUNL.
	ASFALT BETONU	SATHİ KAPLAMA	TOPLAM					
Devlet Yolu	126	42	168	-	-	-	-	168
İl Yolu	8	278	286	-	-	-	30	316
Toplam	134	320	454	-	-	-	30	484



HARİTA 4: UŞAK İLİ KARAYOLLARI HARİTASI

Zafer SATI
Şehir Plancısı

Demiryolu: Afyon-Uşak-İzmir Demiryolu il merkezinden geçmekte olup il sınırları içindeki demiryolu uzunluğu 159 km'dir. 1897 yılından bu yana hizmet veren hat, hızlı tren projesi kapsamına alınmıştır.

Havayolu: Uşak Havaalanı, kent merkezinin doğu doğrultusunda bulunmakta olup; 2560 x 30 metre pist uzunluğuna sahiptir.



HARİTA 5: PLANLAMA ALANI YAKIN ÇEVRE ULAŞIM BAĞLANTILARI

Plan değişikliği yapılması düşünülen alan, kent merkezinin güneybatısında, Kemalöz Mahallesi sınırları içerisinde yer almakta olup; merkeze yaklaşık 1.7 kilometre mesafede, Uşak Havaalanına yaklaşık 8.3 kilometre mesafede, İzmir-Ankara Karayoluna yaklaşık 1 kilometre mesafede yer almaktadır.

2. MÜLKİYET VE KADASTRAL DURUM

2.1. MÜLKİYET DURUMU

Plan değişikliğine konu; İlimiz, Merkez, Kemalöz Mahallesinde yer alan 755 ada 464, 270, 466, 273, 274 ve 275 numaralı parseller özel mülkiyete aittir.

2.2. KADASTRAL DURUM

Plan değişikliğine konu olan Uşak İli, Merkez İlçesi, Kemalöz Mahallesi sınırları içerisinde kalan adanın kadastral durumu aşağıda sunulduğu gibidir.


Zafer SATI
Şehir Plancısı



HARİTA 6: PLANLAMA ALANI KADASTRO HARİTASI

3. MEVCUT DURUM TESPİTİ

3.1. YAPI ANALİZİ

Planlama alanında yapı bulunmaktadır.

3.2. KORUMAYA İLİŞKİN VERİLER

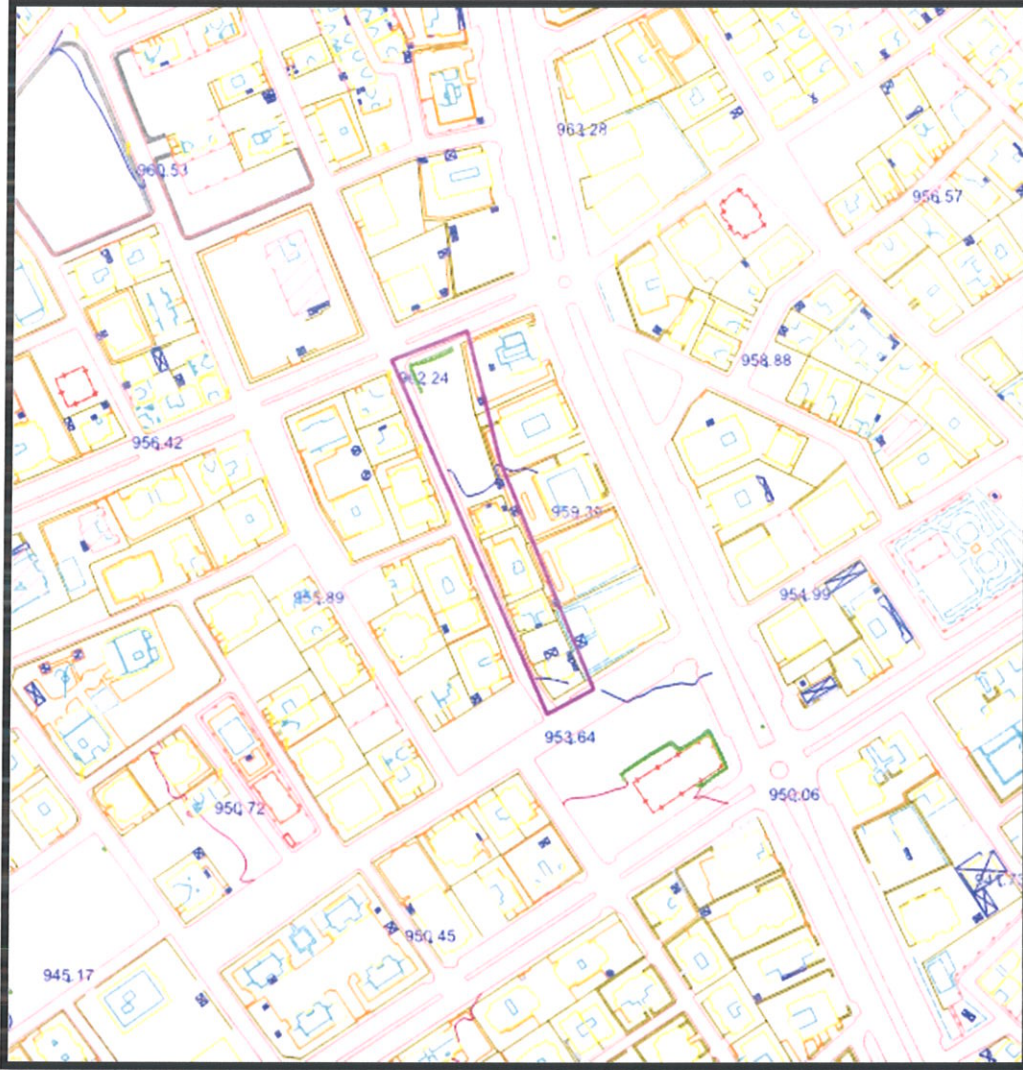
Planlama alanı içerisinde koruma alanı bulunmamaktadır.

3.3. HALİHAZIR HARİTA DURUMU

3.3.1. 1/5.000 HALİHAZIR HARİTA DURUMU

Söz konusu planlama alanı, Uşak Belediye Başkanlığı tarafından 01.06.2023 tarihinde onaylanan 43 adet halihazır haritanın K22C08C paftasında yer almaktadır.


Zafer SATI
Şehir Plancısı



HARİTA 7: PLANLAMA ALANI 1/5000 ÖLÇEKLİ HALİHAZIR HARİTA

4.MEVCUT PLANLAMA KARARLARI

4.1. 1/100.000 ÖLÇEKLİ ÇEVRE DÜZENİ PLANI

1/100.000 ölçekli Uşak Çevre Düzeni Planı, Uşak İl Genel Meclisi tarafından 08.09.2008 tarih ve 240 sayılı Belediye Meclis Kararı ile onaylanmıştır. Konu taşınmaz Uşak İli 1/100.000 Ölçekli Çevre Düzeni Planında “**Kentsel Yerleşik Alanlar**” olarak planlanmıştır. Harita 9 Uşak Çevre, Şehircilik ve İklim Değişikliği Bakanlığı’na ait atlas.gov.tr. adresinden alınmıştır.



Zafer SATI
Şehir Plancısı



HARİTA 9: MEVCUT 1/100.000 ÖLÇEKLİ ÇEVRE DÜZENİ PLANI

4.2. 1/5.000 ÖLÇEKLİ NAZIM İMAR PLANI

Plan değişikliğine konu alanın 1/5000 ölçekli nazım imar planında 755 ada 464, 270, 466, 273, 274 ve 275 numaralı parseller **“Orta Yoğunluklu Mevcut Konut Alanı”** olarak planlıdır.



HARİTA 10: MEVCUT 1/5.000 ÖLÇEKLİ NAZIM İMAR PLANI


Zafer SATI
Şehir Plancısı

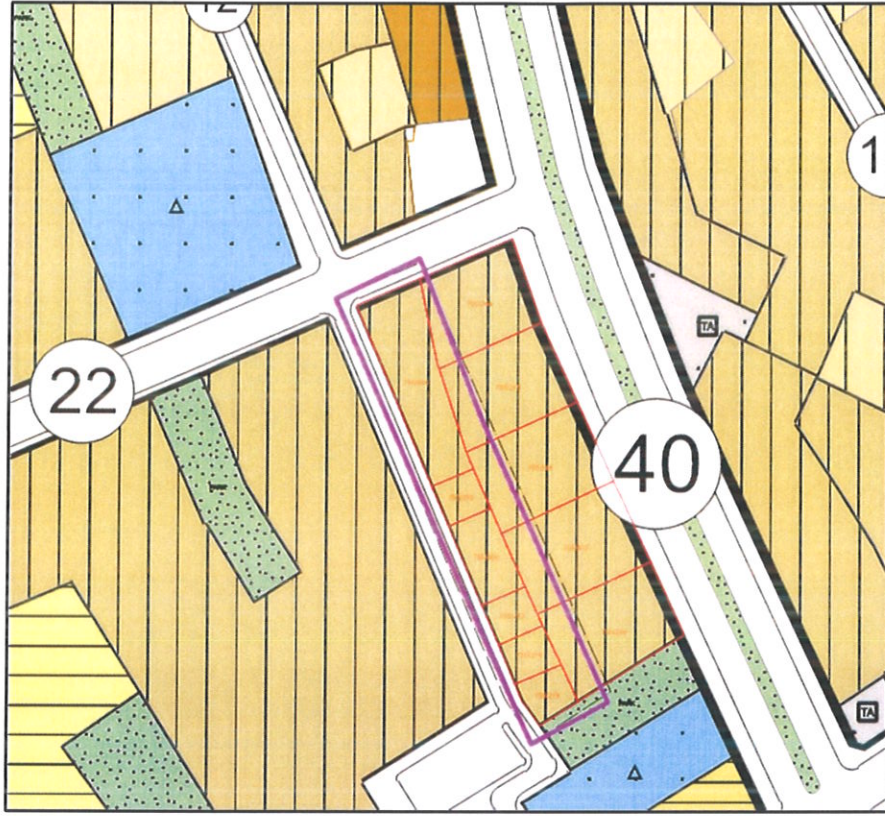
5. PLANLAMANIN GEREKÇESİ VE PLANLAMA KARARLARI

5.1. PLANLAMA GEREKÇESİ VE AMACI

Plan değişikliğine konu alanın 16.08.1988 tarih ve 24 sayılı Belediye Meclis Kararı ile onaylanan imar planlarında Ayrık nizam 2 kat TAKS:0.35 ve KAKS:0.70 yapılaşma koşullarında iken 26.12.1996 tarih 126 sayılı Belediye Meclis Kararı ile onaylanan imar planlarında Ayrık ikiz nizam 4 kat TAKS:0.35 KAKS:1.40 yapılaşma koşullarında konut alanında askıya asılan plana ilan süresi içerisinde itiraz geldiği ve itiraz konusunun aynı ada içerisinde daha önceki plana göre verilmiş olan ruhsatlara karşılık yeni planlarla tezat oluşturduğu öne sürülerek itiraz edilmiş olup Ayrık ikiz nizam 3 kat TAKS: 0.35 ve KAKS:1.05 yapılaşma koşullarında yeniden planlanmıştır. Söz konusu parselde Turhan KÜÇÜKÇAKIN'ın söz konusu alanda Ayrık nizam 4 kata çıkarılması sebebi yukarıda belirtilen gerekçelerle 03.01.2022 tarih ve 24 sayılı Belediye Meclis Kararı ile reddedilmiştir. Uşak İdare Mahkemesinde 2022/97 esas sayılı davası ile 2023/525 sayılı kararı ile söz konusu Belediye Meclis Kararı iptal edilmiştir.

28.12.2023 tarihinde Turhan KÜÇÜKÇAKIN tarafından mahkeme kararının yerine getirilmesi talebi ile yeniden başvurmuş olup; talebi 13.11.2024 tarih ve 450 sayılı Belediye Meclis Kararı ile etkilenen parsel malikleri tarafından dilekçeye atılmış imza, dosyasında yer almadığından talep Mekansal Planlar Yapım Yönetmeliği 31. Madde hükümlerine göre değerlendirilerek reddedilmiştir. Uşak İdare Mahkemesinin 2024/1051 esas sayılı davası ile yürütmeyi durdurma kararı verilmiştir. Söz konusu alanda mahkeme kararına istinaden düzenleme yapılmaktadır.


Zafer SATI
Şehir Plancısı



HARİTA 12: ÖNERİ NAZIM İMAR PLANI

5.2. PLANLAMA KARARLARI

Söz konusu T.C. Uşak İdare Mahkemesinin 2024/1051 esas sayılı dava dosyası ile; Uşak İli, Merkez İlçesi, Kemalöz Mahallesi 755 ada 464, 270, 466, 273, 274 ve 275 numaralı parselerde yapılan 1/5000 ölçekli nazım imar plan değişikliği ile “Yüksek Yoğunluklu Mevcut Konut Alanı” olarak düzenlenmiştir.


Zafer SATI
Şehir Plancısı